

МИНИСТЕРСТВО СЕЛЬСКОГО ХОЗЯЙСТВА РЕСПУБЛИКИ КРЫМ

ПРОТОКОЛ № 2

заседания комиссии по определению границ рыбопромысловых участков, расположенных на территории Республики Крым

25 ноября 2016 г.

г. Симферополь

Председательствовал:

ДЕДЮХИН
Андрей
Валерьевич

- Начальник Департамента по рыболовству Министерства сельского хозяйства Республики Крым, председатель комиссии

КАМЕНЦЕВ
Алексей
Алексеевич

начальник управления рыболовства и аквакультуры Департамента по рыболовству Министерства сельского хозяйства Республики Крым, заместитель председателя комиссии

СКРАГЛЕНКО
Ирина
Николаевна

- консультант отдела организации и регулирования рыболовства Департамента по рыболовству Министерства сельского хозяйства Республики Крым, секретарь комиссии

Присутствовали:

ГАЙДАЕНКО
Владимир
Анатольевич

- заведующий отделом аквакультуры Департамента по рыболовству Министерства сельского хозяйства Республики Крым

КИМ
Марина
Александровна

- заведующий отделом регулирования режимов работы водных объектов и противопаводковой защиты Государственного комитета по водному хозяйству и мелиорации Республики Крым

ПОЛЯКОВА
Татьяна
Валентиновна

- заведующий отделом организации и регулирования рыболовства управления рыболовства и аквакультуры Департамента по рыболовству Министерства сельского хозяйства Республики Крым

СТАФИКОПУЛО
Алексей
Мстиславович

- Заведующий лабораторией промышленного рыболовства ФГБНУ «Южный научно-исследовательского института рыбного хозяйства и океанографии»

ТХАРУК
Сергей
Петрович

- заместитель начальника Крымского отдела Азово-Черноморского территориального управления Росрыболовства

ШЕССЛЕР
Виктор
Эрнстович

- начальник Крымского отдела Азово-Черноморского территориального управления

Представители муниципальных образований:

ПОЛЬЧЕНКО
Андрей
Григорьевич

Начальник управления сельского хозяйства администрации Сакского района

ЕПИФАНОВ
Александр
Николаевич

Начальник отдела архитектуры и градостроительства администрации города Евпатории

БОНЬКО
Владислав
Валентинович

Начальник управления регионального развития и инфраструктуры администрации города Саки

Приглашенные:

ПЕТРОВСКИЙ
Павел
Евгеньевич

- советник министра сельского хозяйства Республики Крым по вопросам противодействия коррупции

ПОВЕСТКА ДНЯ:

1. Вступительное слово о поступивших заявлениях по определению границ рыбопромысловых участков и общей информации по водным объектам.

2. Рассмотрение и обсуждение заявлений по определению границ рыбопромысловых участков:

2.1 Участок № 1, участок Черного моря, пгт. Заозерное, Каламитский залив, городской округ Евпатория;

2.2 Участок № 2, водный объект ограниченный последовательным соединением точек с указанием координат в пределах береговой линии (заявлен, как озеро Филатовская засуха), Красноперекопский муниципальный район;

2.3 Участок № 3, Озеро у с. Надеждино, Красноперекопский муниципальный район;

2.4 Участок № 4, Озеро Буферное, городской округ Саки;

2.5 Участок № 5, Южная часть озера Акташское, Юго-восточнее с. Семеновка, Ленинский муниципальный район;

2.6 Участок № 6, водный объект ограниченный последовательным соединением точек с указанием координат в пределах береговой линии (заявлен, как озеро у села Перекоп), муниципальное образование городской округ Армянск;

2.7 Участок № 7, Часть озера Сасык, Сакский муниципальный район;

2.8 Участок № 8, Часть озера Сакское, городской округ Саки;

2.9 Участок № 9, Озеро Киятское, Красноперекопский муниципальный район;

СЛУШАЛИ:

1. По первому вопросу повестки заседания слушали:

Начальник Департамента по рыболовству Министерства сельского хозяйства Республики Крым Дедюхин А.В. доложил:

Заседание комиссии по определению границ рыбопромысловых участков, расположенных на водных объектах Республики Крым осуществляется в соответствии:

- со статьей 18 Федерального закона № 166-ФЗ от 20.12.2004 «О рыболовстве и сохранении водных биологических ресурсов»;

- со статьей 5 Приказа Министерства сельского хозяйства Российской Федерации № 143 от 22.03.2013 «Об утверждении Порядка определения границ рыбопромысловых участков»;

- с Положением о Министерстве сельского хозяйства Республики Крым, утвержденным постановлением Совета министров Республики Крым от 27 июня 2014 года № 146 (в редакции постановления Совета министров Республики Крым от 22.07.2016 № 347;

- с приказом Министерства сельского хозяйства Республики Крым от 19.09.2016 № 526.

2. По второму вопросу повестки заседания слушали:

Начальник Департамента по рыболовству Министерства сельского хозяйства Республики Крым Дедюхин А.В. доложил:

Представлено 9 заявок на определение границ 9 рыбопромысловых участков, расположенных на территории Республики Крым.

По каждой заявке были направлены запросы о наличии ограничений, препятствующих формированию границ рыбопромысловых участков на внутренних водных объектах Республики Крым в:

– Федеральное государственное бюджетное научное учреждение «Южный научно-исследовательский институт рыбного хозяйства и океанографии»;

- Азово-Черноморское территориальное управление;

- Министерство экологии и природных ресурсов Республики Крым;

- Государственный комитет по водному хозяйству и мелиорации Республики Крым;

- администрации муниципальных образований, на территории которых находятся или к территории которых прилегают рыбопромысловые участки.

Предлагаю рассмотреть отдельно каждый рыбопромысловый участок, предоставленные ответы научных организаций, министерств, комитетов и муниципальных образований Республики Крым для дальнейшего принятия решения в определении границ рыбопромысловых участков либо в отказе определения границ.

Кроме этого, хочу ознакомить членов комиссии:

- письмом от 23.11.2016 № 26228/111-08 Министерство экологии и природных ресурсов Республики Крым, уведомило о том, что Макриди И.Б. не сможет принять участие в работе комиссии по определению границ рыбопромысловых участков, расположенных на территории Республики Крым, которое состоится 25.11.2016. При этом в голосовании учесть мнение Макриди И.Б., выраженное в письменном виде;

- письмом от 23.11.2016 № 470/08-01/09 администрация Ленинского района Республики Крым уведомляет, что нет возражений против рассмотрения рыбопромыслового участка № 5 без представителя администрации. Ограничений, препятствующих формированию границ рыбопромыслового участка № 5 не определено;

- письмом от 25.11.2016 № 02-02-05-09/9102 Администрации города Армянска Республики Крым, в котором уведомляется о рассмотрении участка озеро у с. Перекоп без участия представителя, возражений в определении границ рыбопромыслового участка нет;

- письмом от 25.11.2016 № 27-07/971 ФГБУ «ИМБИ им. А.О.Ковалевского РАН» уведомляет, что при голосовании прошу учесть мнение члена комиссии Болтачева А.Р., выраженное в письменном виде;

- письмом от 23.11.2016 № 307/06.1/1 Министерство транспорта Республики Крым уведомляет о том, что член комиссии не сможет принять участие в заседании. Рыбопромысловые участки, указанные в плане заседании комиссии, согласовываем.

На заседании присутствуют: 12 (в том числе 3 представителя муниципальных образований) из 16 членов комиссии. (КВОРУМ).

Предлагаю рассмотреть отдельно каждый рыбопромысловый участок:

2.1. Участок № 1 - участок Черного моря, пгт. Заозерное, Каламитский залив, городской округ Евпатория.

В отношении рыбопромыслового участка получены ответы:

- АЧТУ - находится в границах опасного от мин района № 23.

- заключение ФГБНУ «ЮгНИРО» - согласно Федеральному закону "О внесении изменений в Федеральный закон "О рыболовстве и сохранении водных биологических ресурсов" № 349-ФЗ от 03.07.2016 для ведения промышленного и прибрежного рыболовства в море с 01.01.2019

рыболовные участки будут не нужны. Исходя из этого, нецелесообразно создание рыбопромыслового участка;

- Министерство экологии и природных ресурсов Республики Крым - ограничений, препятствующих формированию границ рыбопромысловых участков на внутренних водных объектах, нет;

- администрация г. Евпатория - примыкает к территории, на которых размещены пляжные территории детского оздоровительного лагеря "Пионер", оздоровительного лечебного центра "Северный".

Результаты голосования:

«ЗА» - 2 человека (в т.ч. 2 мнения, изложенных в письменном виде);

«ПРОТИВ» - 11 человек (в т.ч. 1 мнение, изложенное в письменном виде).

Таким образом, членами комиссии принято решение об отказе в определении границ рыбопромыслового участка № 1, участок Черного моря, пгт Заозерное, Каламитский залив, городской округ Евпатория.

2.2. Участок № 2 - водный объект ограниченный, последовательным соединением точек, с указанием координат в пределах береговой линии (заявлен, как озеро Филатовская засуха), Красноперекопский муниципальный район.

В отношении рыбопромыслового участка получены ответы:

- АЧТУ - ограничений, препятствующих формированию границ рыбопромысловых участков на внутренних водных объектах нет;

- заключение ФГБНУ «ЮгНИРО» - данный участок является отсеченным дамбой частью акватории залива Филатовская засуха, который в свою очередь является частью Сиваша. В описании границ не указано, что границы участка проходят по береговой линии, рыбопромысловый участок не может быть определен в указанных границах;

- Министерство экологии и природных ресурсов Республики Крым - ограничений, препятствующих формированию границ рыбопромысловых участков на внутренних водных объектах, нет;

- Государственный комитет по водному хозяйству и мелиорации Республики Крым - сведениями о наличии ограничений не располагает;

- администрация Красноперекопского района – имущественные права муниципальной собственности не зарегистрированы;

Результаты голосования:

«ЗА» - 11 человек (в т.ч. 2 мнения, изложенных в письменном виде);

«ПРОТИВ» - 1 человек (в т.ч. 1 мнение, изложенное в письменном виде).

Таким образом, членами комиссии принято решение об определении границ рыбопромыслового участка № 2, водного объекта, ограниченного последовательным соединением точек, с указанием координат в пределах береговой линии, Красноперекопского муниципального района.

2.3. Участок № 3 - Озеро у с. Надеждино, Красноперекопский муниципальный район.

В отношении рыбопромыслового участка получены ответы:

- АЧТУ - ограничений, препятствующих формированию границ рыбопромысловых участков на внутренних водных объектах нет;

- заключение ФГБНУ «ЮгНИРО» - в описании границ не указано, что границы участка проходят по береговой линии, рыбопромысловый участок не может быть определен в указанных границах;

- Министерство экологии и природных ресурсов Республики Крым - располагается в границах участка, предполагаемого к заповеданию в соответствии с Постановлением Совета министров Республики Крым от 30.12.2015 № 855 «Об утверждении Схемы территориального планирования Республики Крым», и частично располагается в границах водно-болотных угодий международного значения "Центральный Сиваш";

- Государственный комитет по водному хозяйству и мелиорации Республики Крым - сведениями о наличии ограничений не располагает;

- администрация Красноперекопского района - имущественные права муниципальной собственности не зарегистрированы; согласно ведомости по обследованию водных объектов № 252 от 31.03.2015 определен как пруд.

Результаты голосования:

«ЗА» - 2 человека; (в т.ч. 1 мнение, изложенное в письменном виде);

«ПРОТИВ» - 10 человек (в т.ч. 2 мнения, изложенных в письменном виде).

Таким образом, членами комиссии принято **решение об отказе в определении границ рыбопромыслового участка № 3, Озеро у с. Надеждино, Красноперекопский муниципальный район.**

2.4. Участок № 4 - Озеро Буферное, городской округ Саки.

В отношении рыбопромыслового участка получены ответы:

- АЧТУ - ограничений, препятствующих формированию границ рыбопромысловых участков на внутренних водных объектах нет;

- заключение ФГБНУ «ЮгНИРО» - может быть определен в указанных границах;

- Министерство экологии и природных ресурсов Республики Крым - входит в состав Сакского озера, отнесенного к категории лечебных;

- Государственный комитет по водному хозяйству и мелиорации Республики Крым - сведениями о наличии ограничений не располагает;

- администрация городского округа Саки - участок сформирован в границах пруда "Буферный", разделенного Главной курортной дамбой от Восточного лечебного водоема, который находится в первой зоне санитарной охраны курорта. В данной зоне запрещено осуществление всех видов хозяйственной деятельности за исключением исследовательской и лечебной.

Результаты голосования:

«ЗА» - 1 человек (в т.ч. 1 мнение, изложенное в письменном виде);

«ПРОТИВ» - 12 человек (в т.ч. 2 мнения, изложенных в письменном виде).

Таким образом, членами комиссии принято **решение об отказе в определении границ рыбопромыслового участка № 4, Озеро Буферное, городской округ Саки.**

2.5 Участок № 5 - Южная часть озера Акташское, Юго-восточнее с. Семеновка, Ленинский муниципальный район.

В отношении рыбопромыслового участка получены ответы:

- АЧТУ - ограничений, препятствующих формированию границ рыбопромысловых участков на внутренних водных объектах нет;

- заключение ФГБНУ «ЮгНИРО» - может быть определен в указанных границах;

- Министерство экологии и природных ресурсов Республики Крым - располагается в границах водно-болотных угодий международного значения "Аквально-скальный комплекс мыса Казантип и озера Акташ с Астанинскими плавнями";

- Государственный комитет по водному хозяйству и мелиорации Республики Крым - сведениями о наличии ограничений не располагает;
- администрация Ленинского района - ограничения не определены.

Результаты голосования:

«ЗА» - 2 человека (в т.ч. 2 мнения, изложенных в письменном виде);

«ПРОТИВ» - 11 человек (в т.ч. 2 мнения, изложенных в письменном виде);

Таким образом, членами комиссии принято решение об отказе в определении границ рыбопромыслового участка № 5, Южная часть озера Акташское, Юго-восточнее с. Семеновка, Ленинский муниципальный район.

2.6 Участок № 6 - водный объект, ограниченный последовательным соединением точек, с указанием координат в пределах береговой линии (заявлен, как озеро у села Перекоп), муниципальное образование городской округ Армянск

В отношении рыбопромыслового участка получены ответы:

- АЧТУ - ограничений, препятствующих формированию границ рыбопромысловых участков на внутренних водных объектах нет;

- заключение ФГБНУ «ЮгНИРО» - участок является отсеченной дамбой частью Сиваша. В описании границ не указано, что границы участка проходят по береговой линии, рыбопромысловый участок не может быть определен в указанных границах;

- Министерство экологии и природных ресурсов Республики Крым - не имеет ограничений;

- Государственный комитет по водному хозяйству и мелиорации Республики Крым - сведениями о наличии ограничений не располагает;

Результаты голосования:

«ЗА» - 12 человек (в т.ч. 3 мнения изложенных в письменном виде);

«ПРОТИВ» - 1 человек (в т.ч. 1 мнение, изложенное в письменном виде).

Таким образом, членами комиссии принято решение об определении границ рыбопромыслового участка № 6, водный объект, ограниченный последовательным соединением точек, с указанием координат в пределах береговой линии (заявлен, как озеро у села Перекоп), муниципальное образование городской округ Армянск

2.7 Участок № 7 - Часть озера Сасык, Сакский муниципальный район.

В отношении рыбопромыслового участка получены ответы:

- АЧТУ - находится в границах бывшего опасного от мин района № 23;

- заключение ФГБНУ «ЮгНИРО» - вследствие того, что описание границ не в полной мере соответствует "Порядку определения границ рыбопромысловых участков" № 143 от 22.03.2013, участок не может быть определен в указанных границах;

- Министерство экологии и природных ресурсов Республики Крым - частично располагается в границах ландшафтного государственного природного заказника регионального значения "Сасыкский", кроме того отнесено к категории лечебных;

- Государственный комитет по водному хозяйству и мелиорации Республики Крым – не может рассматриваться для формирования границ рыбопромыслового участка, так как в соответствии с Решением о предоставлении водного объекта в пользование от 10.09.2015

№ 91-00.00.00.000-О-РДБВ-С-20015-00023/00 озеро Сасык-Сиваш предоставлено в пользование Производственному кооперативу «Галит»;
- администрация Сакского района - информацией не располагает.

Результаты голосования:

«ЗА» - 1 человек (в т.ч. 1 мнение, изложенное в письменном виде);

«ПРОТИВ» - 12 человек (в т.ч. 2 мнения, изложенных в письменном виде).

Таким образом, членами комиссии принято решение об отказе в определении границ рыбопромыслового участка № 7, Часть озера Сасык, Сакский муниципальный район.

2.8 Участок № 8 - Часть озера Сакское, городской округ Саки.

В отношении рыбопромыслового участка получены ответы:

- АЧТУ - находится в границах опасного от мин района № 123, запрещен для плавания;

- заключение ФГБНУ «ЮгНИРО» - учитывая видимое несоответствие указанных границ действительности следует заключить, что данный рыбопромысловый участок не может быть определен в этих границах;

- Министерство экологии и природных ресурсов Республики Крым – располагается в границах озера Сакское, отнесенного к категории лечебных;

- Государственный комитет по водному хозяйству и мелиорации Республики Крым – о наличии возражений не указано;

- администрация городской округ Саки - участок сформирован в границах Западного лечебного водоема, который находится в первой зоне санитарной охраны курорта.

Результаты голосования:

«ЗА» - 1 человек (в т.ч. 1 мнение, изложенное в письменном виде);

«ПРОТИВ» - 12 человек (в т.ч. 2 мнения, изложенных в письменном виде).

Таким образом, членами комиссии принято решение об отказе в определении границ рыбопромыслового участка № 8, Часть озера Сакское, городской округ Саки.

2.9 Участок № 9 - Озеро Киятское, Красноперекопский муниципальный район.

В отношении рыбопромыслового участка получены ответы:

- АЧТУ – о наличии возражений не указано;

- заключение ФГБНУ «ЮгНИРО» - может быть определен в указанных границах;

- Министерство экологии и природных ресурсов Республики Крым - располагается в границах участка, предполагаемого к заповеданию в соответствии с Постановлением Совета министров Республики Крым от 30.12.2015 № 855 «Об утверждении Схемы территориального планирования Республики Крым»;

- Государственный комитет по водному хозяйству и мелиорации Республики Крым – о наличии возражений не указано;

- администрация Красноперекопского района - права муниципальной собственности не зарегистрированы.

Результаты голосования:

«ЗА» - 1 человек (в т.ч. 1 мнение, изложенное в письменном виде);

«ПРОТИВ» - 11 человек (в т.ч. 2 мнения, изложенных в письменном виде).

Результаты голосования:

«ЗА» - 1 человек (в т.ч. 1 мнение, изложенное в письменном виде);


«ПРОТИВ» - 11 человек (в т.ч. 2 мнения, изложенных в письменном виде).

Таким образом, членами комиссии принято решение об отказе в определении границ рыбопромыслового участка № 9, Озеро Киятское, Красноперекопский район.

Председатель комиссии:  _____ А.В. Дедюхин


Заместитель председателя комиссии:  _____ А.А. Каменцев

Члены комиссии:


 _____ В.А. Гайдаенко

 _____ А.А. Каменцев

 _____ М.А. Ким

 _____ Т.В. Полякова

 _____ А.М. Стафикопуло

 _____ С.П. Тхарук


 _____ В.Э. Шесслер

 _____ А.Г. Польшенко

 _____ А.Н. Епифанов

 _____ В.В. Бонько

Секретарь комиссии  _____ И.Н. Скрагленко

 _____ П.Е. Петровский